

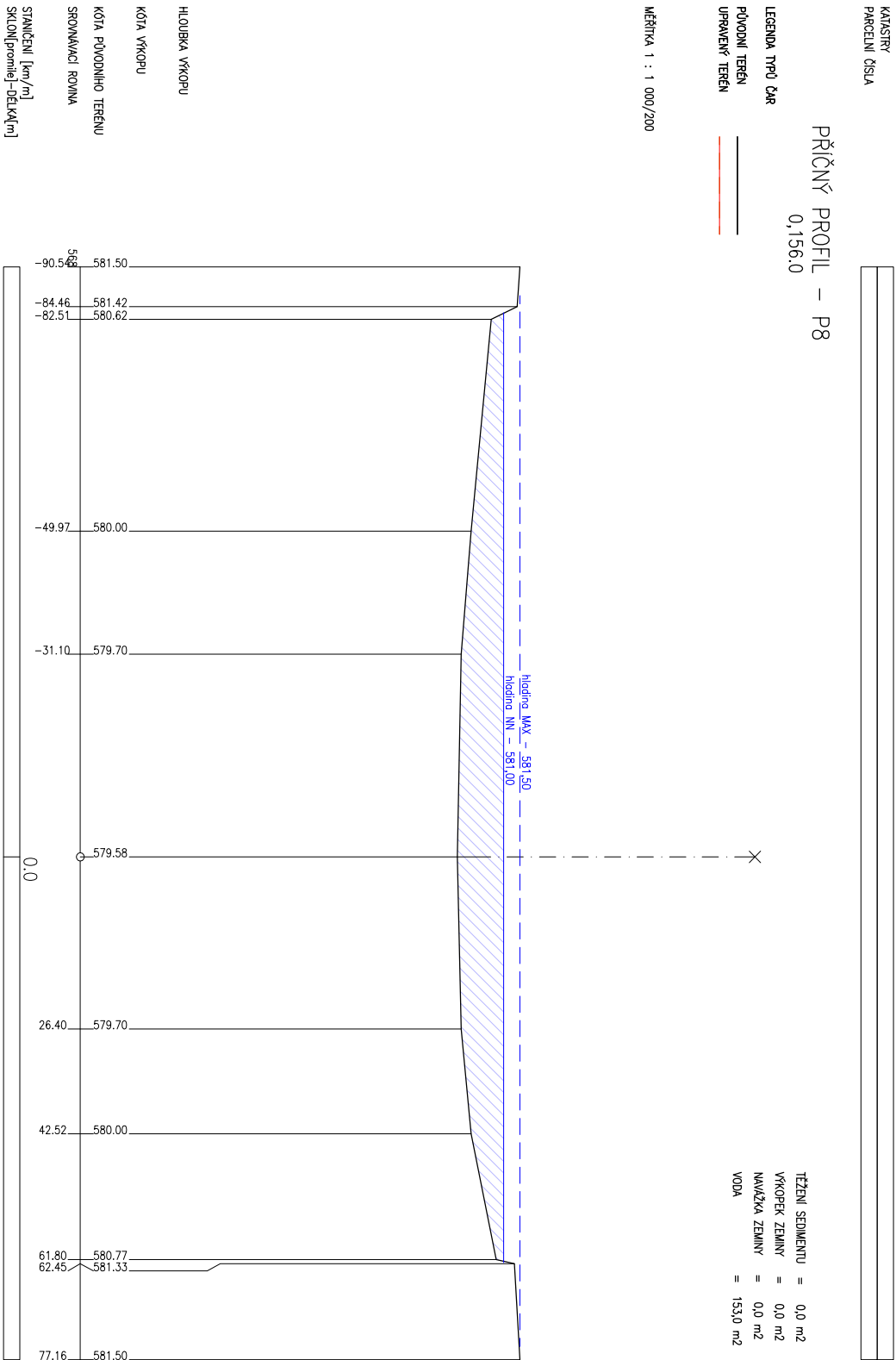
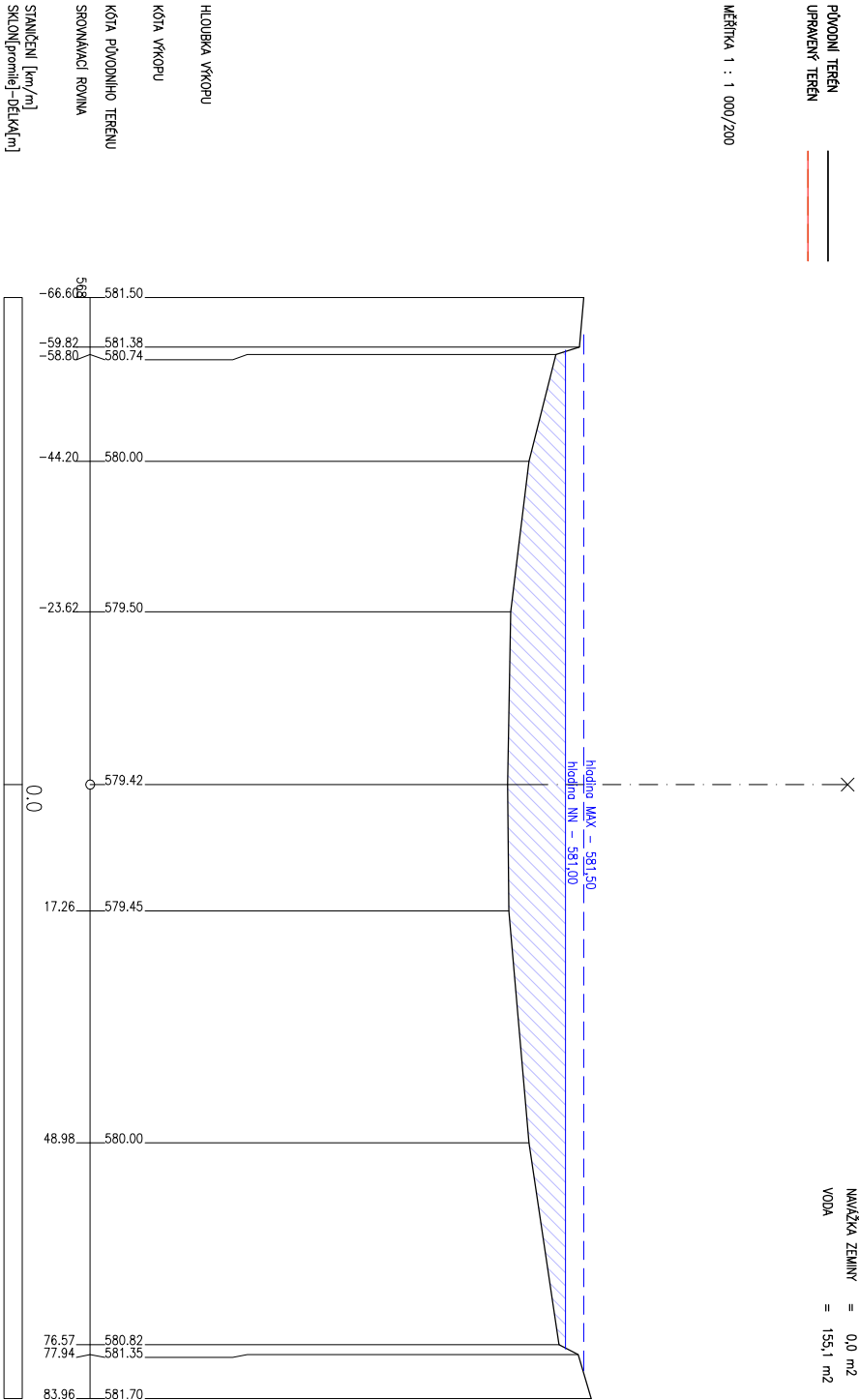
KANISTER  
PARCELNÍ ČÍSLO

PŘÍČNÝ PROFIL – P7  
0,126:0

LEGENDA TP0 ČAR  
PŮVODNÍ TERÉN  
UPRAVENÝ TERÉN

TĚŽNÍ SPOJENUTÍ = 0,0 m2  
VÝKOPY ZEMNÝ = 0,0 m2  
NAPLŇKA ZEMNÝ = 0,0 m2  
VODA = 153,1 m2

MĚŘITKA 1 : 1 000/200



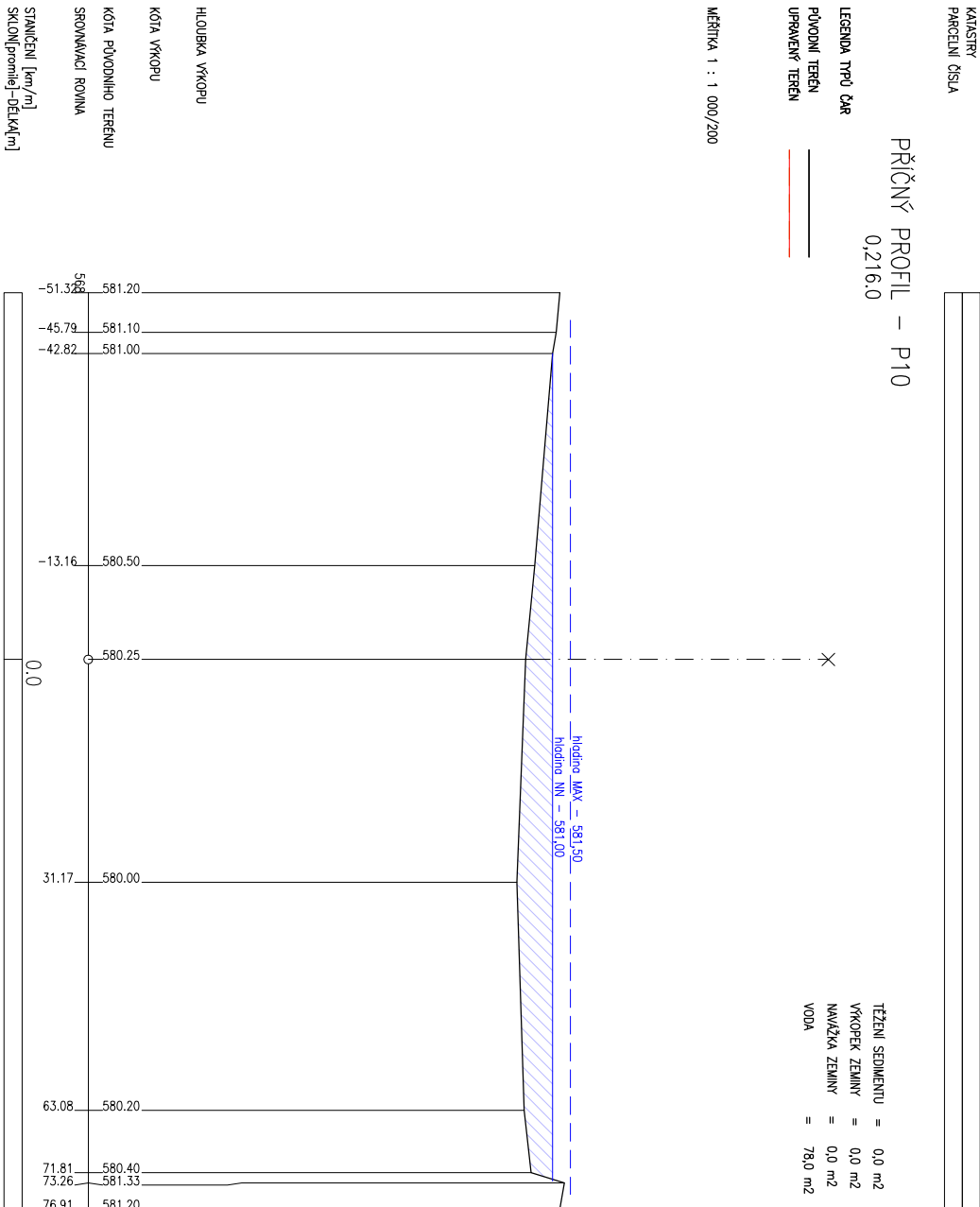
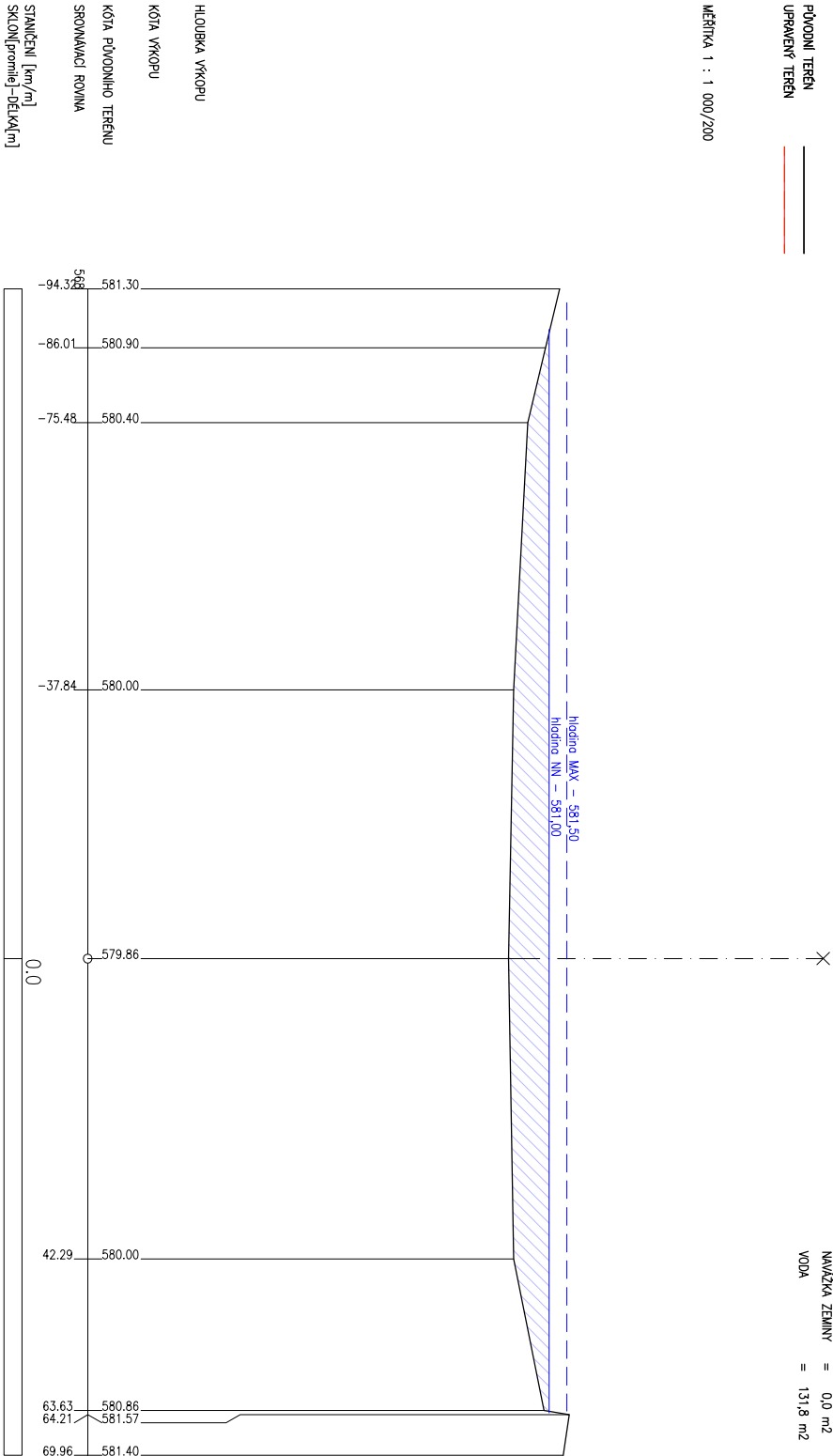
KANISTER  
PARCELNÍ ČÍSLO

PŘÍČNÝ PROFIL – P9  
0,186:0

LEGENDA TP0 ČAR  
PŮVODNÍ TERÉN  
UPRAVENÝ TERÉN

TĚŽNÍ SPOJENUTÍ = 0,0 m2  
VÝKOPY ZEMNÝ = 0,0 m2  
NAPLŇKA ZEMNÝ = 0,0 m2  
VODA = 131,8 m2

MĚŘITKA 1 : 1 000/200



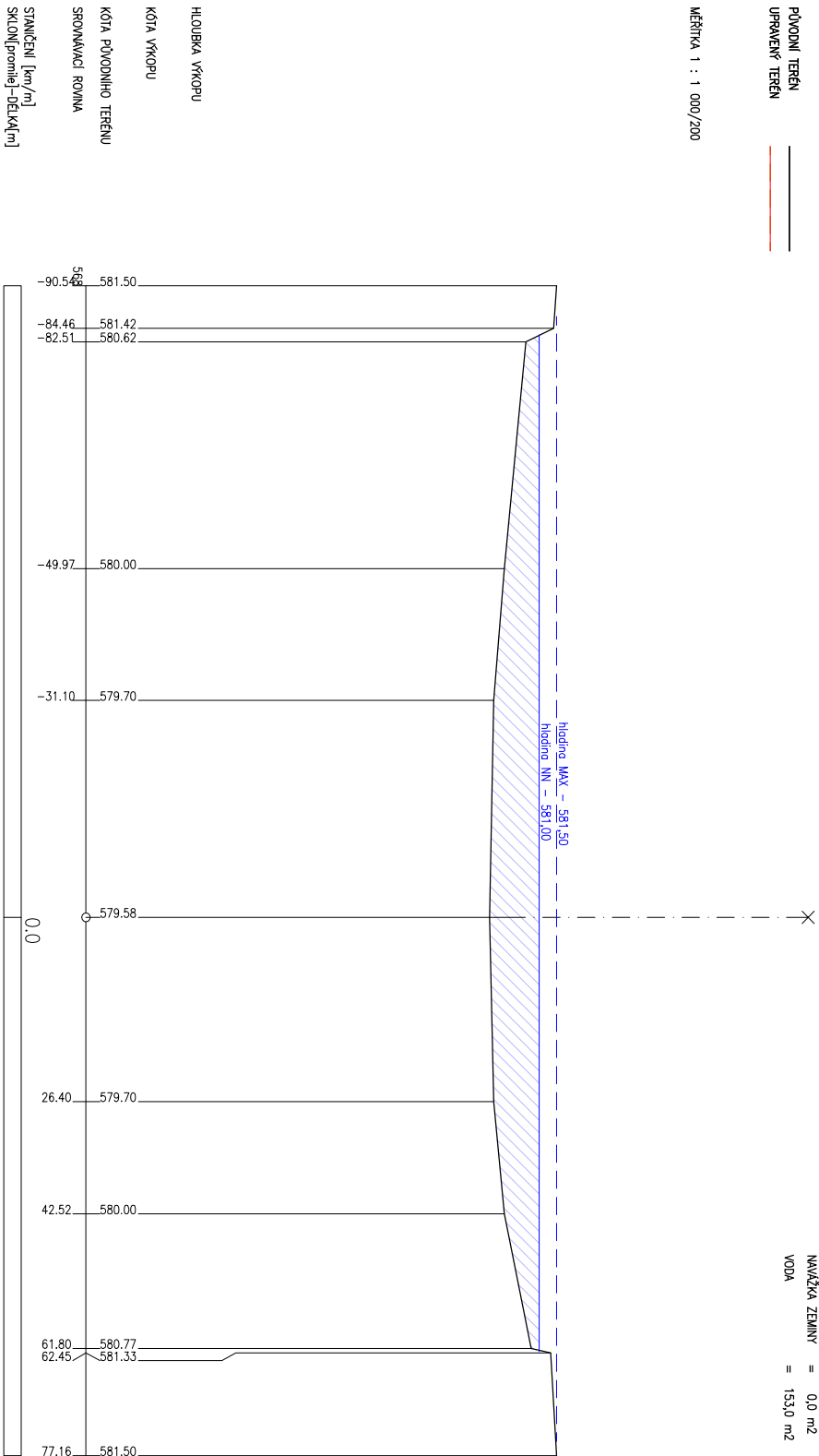
KANISTER  
PARCELNÍ ČÍSLO

PŘÍČNÝ PROFIL – P8  
0,156:0

LEGENDA TP0 ČAR  
PŮVODNÍ TERÉN  
UPRAVENÝ TERÉN

TĚŽNÍ SPOJENUTÍ = 0,0 m2  
VÝKOPY ZEMNÝ = 0,0 m2  
NAPLŇKA ZEMNÝ = 0,0 m2  
VODA = 153,0 m2

MĚŘITKA 1 : 1 000/200




KANISTER  
PARCELNÍ ČÍSLO

PŘÍČNÝ PROFIL – P10  
0,216:0

LEGENDA TP0 ČAR  
PŮVODNÍ TERÉN  
UPRAVENÝ TERÉN

TĚŽNÍ SPOJENUTÍ = 0,0 m2  
VÝKOPY ZEMNÝ = 0,0 m2  
NAPLŇKA ZEMNÝ = 0,0 m2  
VODA = 78,0 m2

MĚŘITKA 1 : 1 000/200



GEODETICKÉ ZAMĚŘENÍ PROVEDL: GEODETICKÁ KANCELÁŘ Ing. Hegar

SOUŘADNICOVÝ SYSTÉM: S-JTSK

VÝKOVÝ SYSTÉM: BAL.T.PO.VYROVNÁNÍ (Bv)

VODOHOSPODÁŘSKÁ  
A KRAJINOVÝ PRŮJEKT

VYPRACOVAL: ZODPOVĚDNÝ PROJEKTANT:

PROJEKCE

KRAJ: ING. TOMÁŠ SOBOTKA

PROJEKCE

VÝSOČINA: ŽDAR NAD SÁZAVOU

PROJEKCE

INVESTOR: HODIŠKOV

PROJEKCE

K r a j V Y S O Č I N A

PROJEKCE

Žižkova 57, 587 33 Jihlava

PROJEKCE

AKCE: Revitalizace Hodiškovského rybníka II

PROJEKCE

- podpora biodiverzity

PROJEKCE

na p.č. 213 v k.ú. Hodiškov

PROJEKCE

OBSAH: ŘEZY NÁDRŽÍ

PROJEKCE

Příčné řezy P7 až P10

PROJEKCE

D.5.3

PROJEKCE

PARE:

PROJEKCE